

Olaines novada pašvaldība
(vietējās pašvaldības nosaukums)

**BIEŽI SASTOPAMO DERĪGO IZRAKTEŅU IEGUVES
ATĻAUJA Nr. 1/2025**

Izsniegta **SIA "BLACKTOP", reģ. Nr. 40203549336**
(komersanta firma un reģistrācijas numurs vai fiziskās personas vārds, uzvārds, personas kods, pases numurs, izdošanas gads un vieta)

"Mazgailīši"

(atradnes nosaukums)

**Olaines pagasts, Olaines novads, nekustamajā īpašumā kadastra Nr. 8080 009 0006,
zemes vienībā ar kadastra apzīmējumu 8080 009 0231**

(atradnes administratīvā piederība un adrese (ja iespējams))

Smilts

(derīgo izrakteņu veids)

Atļauja izsniegta **2025.gada 29.janvārī**
un ir derīga līdz 2029.gada 31.martam

Pielikumā:

Nr.p.k.	Pielikuma nosaukums	Lpp. skaits
1.	Zemes dziļu izmantošanas nosacījumi	3
2.	Karte vai plāns, kurā attēlo atradnes robežu, atļaujas adresāta īpašumā vai nomā esošo zemesgabala robežas, atļaujas laukuma robežu ar robežpunktiem; tabula ar robežpunktu koordinātām LKS-92 TM sistēmā	2
3.	Derīgo izrakteņu ieguves limits	3

Atļaujas pielikumi ir tās neatņemama sastāvdaļa

**Olaines novada pašvaldības
domes priekšsēdētājs**

(vietējās pašvaldības nosaukums)

A.Bergs

(paraksts un tā atšifrējums)

ZEMES DZĪĻU IZMANTOŠANAS NOSACĪJUMI

1. Bieži sastopamo derīgo izrakteņu ieguves atļauja Nr.1/2025 (turpmāk – atļauja) izsniegta SIA “BLACKTOP”, reģ. Nr. 40203549336 (turpmāk – Adresāts), pamatojoties uz likuma “Par zemes dzīlēm” 4. panta piekto daļu.
2. Atļauja dod tiesības Adresātam veikt smilts ieguvi derīgo izrakteņu atradnē „Mazgailīši” (turpmāk tekstā – atradne), kas atrodas Olaines pagastā, Olaines novadā, nekustamajā īpašumā ar kadastra Nr. 8080 009 0006, zemes vienībā ar kadastra apzīmējumu 8080 009 0231.
3. Derīgo izrakteņu atradnes “Mazgalīši” atļaujas/licences laukuma izvietojuma robežas (robežpunktu koordinātas LKS-92 sistēmā) norādītas atļaujas 2.pielikumā.
4. Derīgo izrakteņu ieguves limits norādīts atļaujas 3.pielikumā.
5. Pirms derīgo izrakteņu ieguves izstrādāt derīgo izrakteņu ieguves projektu un iesniegt saskaņošanai Valsts vides dienestā.

Ievērot Olaines novada domes 2022.gada 27.aprīļa saistošo noteikumu Nr.SN5/2022 “Olaines novada teritorijas plānojuma teritorijas izmantošanas un apbūves noteikumi un grafiskā daļa” (4.2 redakcija SN10/2022), Teritorijas izmantošanas un apbūves noteikumu 3.5.3.sadaļas 75.punkta 75.2.apakšpunkta prasības – derīgo izrakteņu ieguves vieta ir atļauta tuvāk par 50 m no apkārtējās zemes vienības robežas, ja saņemts zemes vienības īpašnieka vai tiesiskā valdītāja rakstveida saskaņojums.

6. Derīgo izrakteņu ieguve veicama ievērojot:
 - 6.1. likuma „Par zemes dzīlēm” un Aizsargjoslu likuma, Ministru kabineta – 2004.gada 13.jūlija noteikumu Nr.597 „Trokšņa novērtēšanas un pārvaldības kārtība”, 2006.gada 21.februāra noteikumu Nr.150 „Darba aizsardzības prasības derīgo izrakteņu ieguvē”, 2011.gada 6.septembra noteikumu Nr.696 „Zemes dzīļu izmantošanas licenču un bieži sastopamo derīgo izrakteņu ieguves atļauju izsniegšanas kārtība, kā arī publiskas personas zemes iznomāšanas kārtība zemes dzīļu izmantošanai” un 2012.gada 21.septembra noteikumu Nr.570 „Derīgo izrakteņu ieguves kārtība” (turpmāk – MK noteikumi Nr.570) nosacījumus;
 - 6.2. atļaujas nosacījumus;
 - 6.3. citas prasības derīgā izrakteņa ieguvē, kuras ir noteiktas vai var tikt noteiktas Latvijas Republikas likumos un normatīvajos aktos atļaujas darbības laikā.
7. Pirms derīgo izrakteņu ieguves darbu uzsākšanas:
 - 7.1. nodrošināt informatīvā stenda uzstādīšanu, kurā norādīt atradnes nosaukumu un informāciju par Adresātu. Informatīvo stendu saglabāt visu atļaujas darbības laiku;
 - 7.2. lai nepieļautu nesankcionētu derīgā materiāla izvešanu, uzstādīt fiksējamo (slēdzamo) barjeru;
 - 7.3. noteikt atbildīgo darbinieku par ieguves darbu norisi un iegūto derīgo izrakteņu apjoma uzskaiti;
 - 7.4. ņemot vērā atļaujas 2.pielikumā norādītās koordinātas, nospraust dabā ieguves limita laukuma robežas atbilstoši MK noteikumu Nr.570 53. un 54.punkta prasībām. Robežzīmes saglabāt līdz ieguves darbu beigām;
 - 7.5. izstrādāt un saskaņot Valsts vides dienestā (turpmāk – VVD) atbilstoši MK noteikumos Nr.570 noteiktajām prasībām derīgo izrakteņu ieguves projektu (turpmāk – projekts). Pirms projekta izstrādāšanas saskaņot ar Olaines novada pašvaldību rekultivācijas veidu.
 - 7.6. izstrādāt un saskaņot ar Olaines novada pašvaldību derīgo izrakteņu transporta kustības shēmu, transporta kustības plānu, transporta kustības laika plānu un transporta pārvadājumu masu;
 - 7.7. noslēgt vienošanos (līgumu) ar Olaines novada pašvaldību par pašvaldības autoceļu izmantošanu (iekļaujot nepieciešamo pasākumu veikšanu, lai sakārtotu sabojātu ceļa posmu, kas radies derīgo izrakteņu ieguves procesa laikā; derīgo izrakteņu ieguvēja veiktu atpūteklīšanu);

8. Veicot derīgo izrakteņu ieguvi nodrošināt:
 - 8.1. Atļaujas/licences laukuma sagatavošanu un derīgo izrakteņu ieguvi atbilstoši projekta nosacījumiem;
 - 8.2. faktiski iegūto (atdalīto no dabiskās vides) derīgo izrakteņu apjoma uzskaiti atbilstoši MK noteikumos Nr.570 66.-68.punktā noteiktajām prasībām.
 - 8.3. atlikušo derīgo izrakteņu krājumu pārrēķinu MK noteikumos Nr.570 74.punktā noteiktajos gadījumos. Pārskatu par atlikušo derīgo izrakteņu krājumu pārrēķinu iesniegt valsts sabiedrībai ar ierobežotu atbildību „Latvijas Vides, ģeoloģijas un meteoroloģijas centrs” aprēķināto krājumu akceptēšanai;
 - 8.4. derīgo izrakteņu ieguves vietas konservācijas pasākumus, ja derīgo izrakteņu ieguves darbi tiek pārtraukti MK noteikumu Nr.570 83.¹ punktā noteiktajos gadījumos;
 - 8.5. derīgo izrakteņu ieguves vietas rekultivāciju atbilstoši saskaņotajam rekultivācijas veidam un derīgo izrakteņu ieguves projekta nosacījumiem;
 - 8.6. tādu darbu vietu plānojumu, konstrukciju, aprīkojumu, komplektāciju, izmantošanu un uzturēšanu, lai nodarbinātie varētu veikt darba pienākumus, neapdraudot savu vai citu nodarbināto drošību un veselību.
9. Veicot zemes dziļu izmantošanu:
 - 9.1. nepieļaut vides piesārņojumu;
 - 9.2. apsaimniekot derīgo izrakteņu ieguves laikā radušos sadzīves atkritumus, slēdzot līgumu ar sadzīves atkritumu savākšanas un pārvadāšanas uzņēmumu;
 - 9.3. veikt pasākumus, lai tehnikas darbības laikā netiktu pārsniegtas trokšņu emisiju pieļaujamās vērtības;
 - 9.4. nepieļaut piesārņojošo vielu (arī naftas produktu) noplūdi apkārtējā vidē;
 - 9.5. veikt putekļu lokalizāciju derīgo izrakteņu ieguves un transportēšanas laikā.
10. Saskaņā ar likumā „Dabas resursu nodokļa likums” noteikto kārtību un nodokļu likmēm, aprēķināt un maksāt nodokļus par faktiski iegūto (atdalīto no dabiskās vides) smilts apjomu.
11. Informāciju par aprēķināto nodokli pamatot ar derīgo izrakteņu ieguves apjoma uzskaites dokumentiem.
12. Atļaujas adresātam ir tiesības ierosināt pārskatīt atļaujā norādītos nosacījumus, ja zemes dziļu izmantošanas gaitā atklājas apstākļi, kas atšķiras no atļaujā norādītajiem.
13. Atļaujas adresātam ir pienākumi:
 - 13.1. ja mainās zemesgabala īpašnieks, kurā atrodas derīgo izrakteņu ieguve (izvietots licences laukums), vai tiek izbeigts (lauzts) zemes nomas līgums, Adresātam par to 10 dienu laikā jāziņo Olaines novada pašvaldībai;
 - 13.2. ja paredzētas jebkuras izmaiņas un papildinājumi projektā, kas var radīt izmaiņas derīgo izrakteņu ieguves tehnoloģiskajā procesā un vides aizsardzības jomā, sagatavot projekta grozījumus un iesniegt VVD saskaņošanai;
 - 13.3. līdz katra nākošā kalendārā gada 1.februārim VVD iesniegt pārskatu par derīgo izrakteņu ieguvi iepriekšējā gadā;
 - 13.4. uzrādīt atļauju un sniegt visu nepieciešamo informāciju tām valsts institūcijām, kurām ir tiesības pārraudzīt un kontrolēt darbību zemes dziļu izmantošanā, kā arī palīdzēt attiecīgo institūciju pārstāvjiem veikt pārraudzību un kontroli;
 - 13.5. segt izdevumus, kas saistīti ar visu darbībai izmantoto būvju, iekārtu un aprīkojuma likvidāciju pēc zemes dziļu izmantošanas darbu izbeigšanas;
 - 13.6. nodrošināt derīgo izrakteņu ieguves vietas konservāciju, ja ieguves darbus pārtrauc uz laikposmu, kas ilgāks par pieciem gadiem. Saglabāt ar derīgo izrakteņu ieguvi saistītos dokumentus (MK noteikumu Nr.570 83.punkts).
14. Adresātam derīgo izrakteņu ieguve licences laukumā var tikt ierobežota vai apturēta, kā arī atļauja atcelta likuma “Par zemes dzīlēm” 16.pantā noteiktajos gadījumos un noteiktajā kārtībā.

15. Adresāts ir atbildīgs par videi nodarītajiem kaitējumiem atradnes izstrādes un rekultivācijas gaitā. Adresātam nekavējoties jānovērš videi nodarītais kaitējums vai arī tas jāatlīdzina, ja kaitējumu novērst nav iespējams.

Domes priekšsēdētājs

A.Bergs

Smilts atradnes "Mazgailīši" un atļaujas lincences laukuma izvietojuma plāns

Mērogs 1:5000

0 75 150 225 300 Metri



Izmantoti Nekustamā īpašuma valsts kadastra informācijas sistēmas dati, 2024.gads

Datu sagatavošanā izmantots: Ortofotokarte krāsainā spektrā
© Latvijas Ģeotelpiskās informācijas aģentūra, 2020.gads

Apzīmējumi

- Smilts atradnes "Mazgailīši" robeža (195.68 tūkst.m²)
- Noteiktais derīgā izrakteņa ieguves limita laukums (110.15 tūkst.m²)
 - 1 Derīgā izrakteņa ieguves limita laukuma robežpunkts un tā numurs
- Nekustamā īpašuma "Mazgailīši" (kadastra Nr.8080 009 0006) zemes vienības ar kadastra apzīmējumu 8080 009 0231 robeža

Viss derīgā izrakteņa ieguves limita laukums ietilpst navigācijas tehniskā līdzekļa aviācijas gaisa kuģu lidojumu drošības nodrošināšanai tālās ietekmes zonas aizsargjoslā

Derīgā izrakteņa ieguves limita laukuma robežpunktu koordinātas LKS-92 sistēmā

Robežpunkta Nr.	X	Y
1	296462.024	501765.099
2	296454.504	501677.833
3	295770.536	501763.143
4	295861.288	501959.941
5	296217.438	501914.161
6	296237.909	501869.524
7	296264.229	501835.746
8	296309.314	501800.501
9	296343.169	501785.834
10	296403.650	501772.741

Derīgo izrakteņu ieguves limits

Smilts atradne "Mazgailīši"

(derīgo izrakteņu atradnes nosaukums)

Olaines novads, Olaines pagasts

(atradnes administratīvā piederība un adrese (ja iespējams))

SIA "BLACKTOP", reģ. Nr. 40203549336

(zemes dziļu izmantotājs)

no 2025. gada 7. janvāra līdz 2049. gada 23. oktobrim

(termiņš, uz kādu piešķirts ieguves limits)

Derīgo izrakteņu veids	Mērvienība	Ieguves limita apjoms ¹	Krājumu kategorija
<i>Smilts</i>	<i>tūkst.m³</i>	<i>925.26</i>	<i>N</i>

¹ *Viss derīgā izrakteņa ieguves limita laukums ietilpst navigācijas tehniskā līdzekļa aviācijas gaisa kuģu lidojumu drošības nodrošināšanai tādās ietekmes zonas aizsargjostā.*

Derīgā izrakteņa ieguves limita krājumu apjoma stāvoklis uz 2024. gada 21. jūniju.

Pielikumā: Smilts atradnes "Mazgailīši" un derīgā izrakteņa ieguves limita laukuma izvietojuma plāns. Mērogs 1 : 7 500 – 2 lapas.

Valsts vides dienesta
Atļauju pārvaldes
Piesārņojuma un dabas resursu departamenta
Resursu pārvaldības daļas vadītāja

S. Caune

Dokumenta datums ir tās elektroniskās
parakstīšanas datums

ŠIS DOKUMENTS IR PARAKSTĪTS AR DROŠU ELEKTRONISKO PARAKSTU UN
SATUR LAIKA ZĪMOGU

Smilts atradnes "Mazgailīši" un derīgā izrakteņa ieguves limita laukuma izvietojuma plāns




0 75 150 225 300 Metri



Izmantoti Nekustamā īpašuma valsts kadastra informācijas sistēmas dati, 2024.gads

Datu sagatavošanā izmantots: Ortofotokarte krāsainā spektrā
© Latvijas Ģeotelpiskās informācijas aģentūra, 2020.gads

Apzīmējumi

-  Smilts atradnes "Mazgailīši" robeža (195.68 tūkst.m²)
-  Noteiktais derīgā izrakteņa ieguves limita laukums (110.15 tūkst.m²)
 - ¹ Derīgā izrakteņa ieguves limita laukuma robežpunkts un tā numurs
-  Nekustamā īpašuma "Mazgailīši" (kadastra Nr.8080 009 0006) zemes vienības ar kadastra apzīmējumu 8080 009 0231 robeža

Viss derīgā izrakteņa ieguves limita laukums ietilpst navigācijas tehniskā līdzekļa aviācijas gaisa kuģu lidojumu drošības nodrošināšanai tālās ietekmes zonas aizsargjoslā

Pielikums derīgo izrakteņu ieguves limitam

2.lapa

Derīgā izrakteņa ieguves limita laukuma robežpunktu koordinātas LKS-92 sistēmā

Robežpunkta Nr.	X	Y
1	296462.024	501765.099
2	296454.504	501677.833
3	295770.536	501763.143
4	295861.288	501959.941
5	296217.438	501914.161
6	296237.909	501869.524
7	296264.229	501835.746
8	296309.314	501800.501
9	296343.169	501785.834
10	296403.650	501772.741